



**LIBERO CONSORZIO COMUNALE DI AGRIGENTO**  
(L.R. n. 15/2015)

**ex Provincia Regionale di Agrigento**

*Ufficio Tecnico*

*Settore*

*Ambiente, Turismo, Attività Economiche e Produttive,  
Infrastrutture Stradali e Protezione Civile*

**Lavori di Riqualficazione paesaggistico-ambientale,  
valorizzazione e fruizione del tratto costiero di Maddalusa  
e la Foce del fiume Akragas.**

**PROGETTO ESECUTIVO**

***ELABORATI PROGETTUALI***

***Tav. n.***

***6.20***

***- Planimetria viale disabili - = 1:1.000***

***- Pianta viale disabili - R = 1:500***


**Libero Consorzio Comunale di Agrigento**  
(L.R. n° 15/2015)

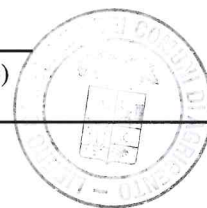
*Settore Ambiente, Turismo, Attività Economiche e Produttive,  
Protezione Civile e Giardino Botanico*  
(ai sensi dell'art. 26 del D.Lgs 50/2016)

Il Progetto è stato verificato in data **15 SET. 2022**

Il Progetto è stato validato in data **15 SET. 2022**


**IL RESPONSABILE DEL PROCEDIMENTO**

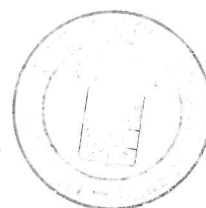
  
(Dott. Giovanni Alletto)



**Agrigento, lì 31/08/2022**

**Il Progettista**

  
(Ing. Michelangelo Di Carlo)





Viale accesso disabili da realizzare



Viale esistente da mantenere

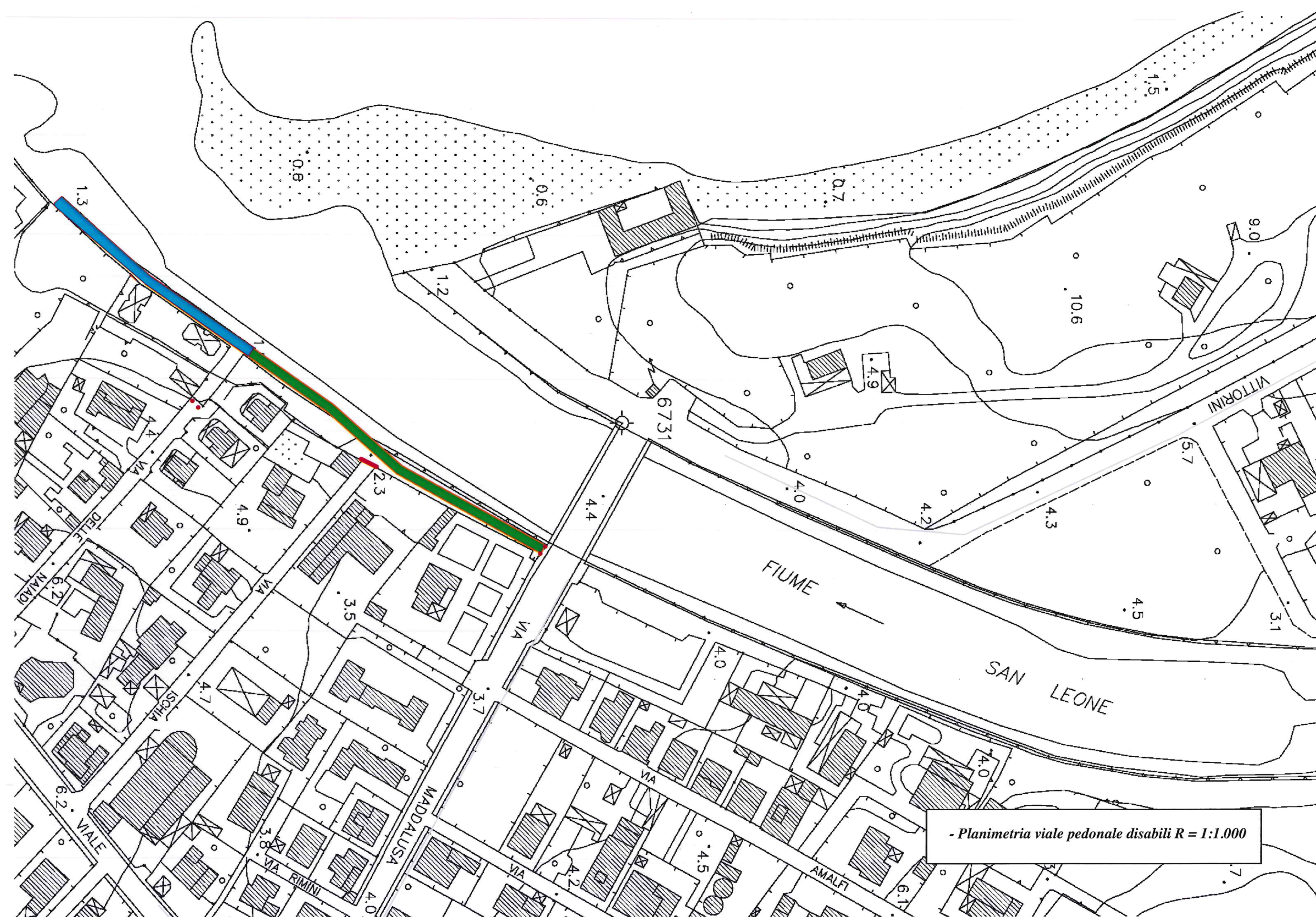


Barra oleodinamica

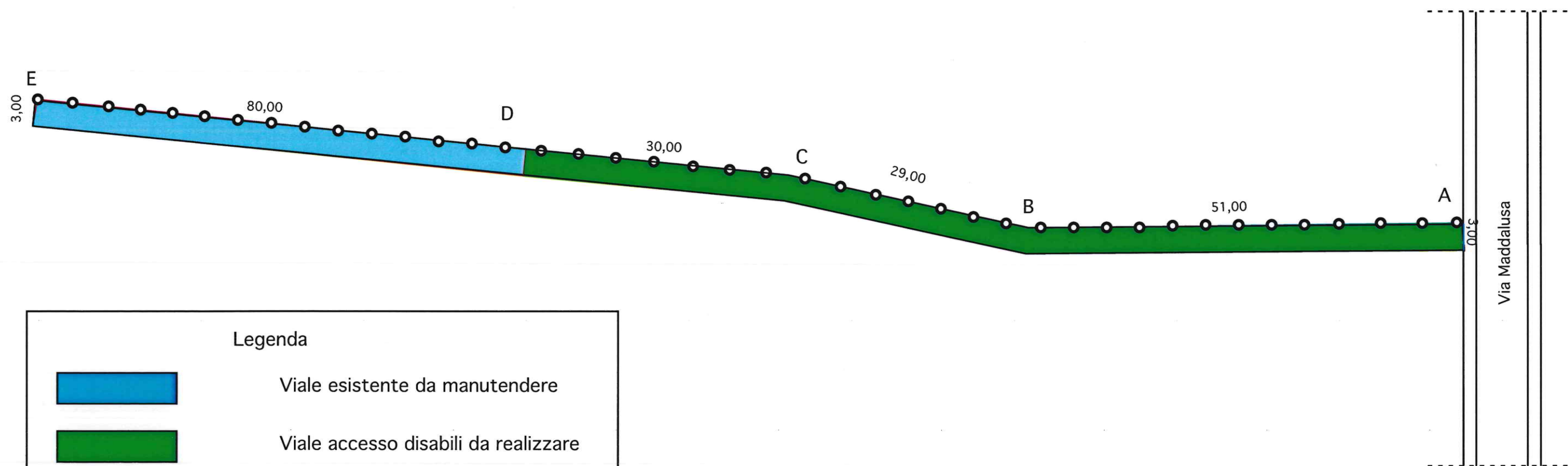


Pilastrini in acciaio inox












Legenda

	Viale esistente da mantenere
	Viale accesso disabili da realizzare
	Ringhiera in acciaio inox

Pianta viale pedonale disabili - R = 1:500